

### 57413 Finnentrop-Serkenrode

Landgasthof Schmitt-Degenhardt, Fretterstr. 29

☎ (0 27 24) 2 46, ☎(0 27 24) 94 98 64

Ö: Dienstag-Samstag ab 16.30 Uhr, Sonn- u. Feiertags ab 10.30 Uhr  
Mittagstisch auf Vorbestellung

Ruhetag: Montag

(ca. 900 m abseits des Rundwanderweges)



### 57413 Finnentrop-Fretter

Gasthof-Pension „Hotel zur Post“/„Le Bistro“, Familie Bouachir,  
Esloher Straße 210,

☎ (0 27 24) 24 39 99, ☎(0 27 24) 2 88 78 78

Ö: Täglich 11.30 – 22.00 Uhr

Ruhetag: Montag

(ca. 500 m abseits des Rundweges)



### 57413 Finnentrop-Weringhausen

„Haus Lubeley“, Gaststätte/Restaurant  
Weringhauser Str. 71

☎ (0 27 21) 7 05 35, ☎(0 27 21) 95 97 86

Ö: Dienstag – Samstag ab 17.00 Uhr, Sonntag ab 10.30 Uhr

Ruhetag: Montag




### 57413 Finnentrop-Bamenohl

SGV-Jugend- und Wanderheim »Auf der Haardt«,  
Vermarktung/Vermietung: Ursula Rau, Bamenohler Str. 39

☎ (0 27 21) 7 93 36 oder (0 27 21) 73 60

Ö: Samstags, sonn- u. feiertags bzw. nach Vereinbarung




Jupp-Schöttler-Jugendherberge

Herbergesweg 1

☎ (0 27 21) 72 93, ☎(0 27 21) 54 86

(ca. 400 m abseits des Rundweges)



\*\*\*Hotel Cordes

Bamenohler Str. 59

☎ (0 27 21) 7 07 36, ☎(0 27 21) 69 05

Ö: durchgehend geöffnet

Ruhetag: Dienstag / Hotel geöffnet



Gasthof »Rittberger Hof«, Fam. Weißenberg,  
Graf-von-Plettenberg-Str. 2a

☎ (0 27 21) 76 18, ☎(0 27 21) 68 49

Ö: Täglich ab 15.30 Uhr, Abendtisch

Ruhetag: Donnerstag



### 57413 Finnentrop-Heggen

Wellness- und Familienjugendherberge Finnentrop  
Ahauser Straße 22-24, Herbergsleitung: Dirk Müller

☎ (0 27 21) 5 03 45, ☎(0 27 21) 7 94 60



### 57413 Finnentrop-Altfinnentrop

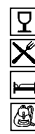
Landgasthof »Zum Lindenbaum«, Familie Hufnagel,  
Attendorner Str. 26

☎ (0 27 21) 74 22, ☎(0 27 21) 74 22

Ö: Täglich ab 17.00 Uhr, Sonntags zusätzlich von 11.30 bis 14.00 Uhr

Ruhetag: Dienstag

(ca. 800 m abseits des Rundweges)



### 57413 Finnentrop-Hülschotten

„Hubertusscheune“, Familie Schulte, Kerschlade 8

☎ (0 27 21) 71 00 78, ☎(0 27 21) 60 19 27

Ö: Sa. ab 15.00 Uhr, So. ab 11.00 Uhr und nach Vereinbarung  
(ca. 1500 m abseits des Rundweges)




### 57413 Finnentrop-Lenhausen

Gasthof Auwermann, Lehmsbergstr. 26,

☎ (0 23 95) 5 61, ☎(0 23 95) 15 81

Ö: 16.00-24.00 Uhr, Ruhetag: Montag

(ca. 400 m abseits des Rundweges)



#### Zeichenerklärung:

Ö: Öffnungszeiten

Getränke

Speisen

Übernachtungsmöglichkeit

Gepäcktransport oder Transport der Wanderer  
nach vorheriger Vereinbarung mit dem Gastgeber

Die Gemeinde Finnentrop als Herausgeber dieses Faltblattes ist nicht Reiseveranstalter oder Reisevermittler  
im Sinne der §§ 651a ff. BGB, sie betreibt mit der Ausfertigung lediglich Absatzwerbung.

Herausgeber: Gemeinde Finnentrop – Bereich Tourismus – Am Markt 1 • 57413 Finnentrop  
Telefon (0 27 21) 512 - 151 oder 512 - 0 • Telefax (0 27 21) 69 58  
Weitere Infos unter: [www.finnentrop.de](http://www.finnentrop.de)

# Komm wandern!



# Der Finnentrop Rundwanderweg am



[www.finnentrop.de](http://www.finnentrop.de)

#### Kurzbeschreibung:

Der Finnentrop Rundwanderweg führt zu den landschaftlich schönsten Flecken in der Gemeinde Finnentrop. Er kann an jeder ☺-beliebigen Stelle begonnen und auch in Teilbereichen begangen werden. Außerdem lassen sich einzelne Abschnitte des Weges mit SGV-Hauptwanderstrecken oder dem Sauerland-Höhenflug zu eigenen Rundtouren kombinieren. Die nachfolgende Beschreibung des ☺-Weges beginnt in der Ortschaft Lenhausen an der Lennebrücke in der Nähe des Sportplatzes. Zur Orientierung über Steigungen bzw. Gefällstrecken wurden die markantesten Punkte mit Höhenangaben versehen.

- Lenhausen Lennebrücke, an der Kläranlage vorbei durch das Tal nach Rönkhausen (230 m) bis zum Bahnübergang (ca. 3,8 km).
- In Rönkhausen durch den Ort und die Setzmecke hinauf Richtung Ruthenberg (542 m), weiter zum »Drei-Kreise-Stein« (ca. 6 km).
- Weiter nach Saal, Lenscheid (506 m), Wildewiese, Schomberg (642 m), Schlubberbruch und Sellenstücke nach Faulebuter (530 m). Weiter über Wörden zum 570 m hoch gelegenen Oberbecken (ca. 12,8 km).
- Vom Oberbecken zur Hoben Haardt (494 m), dann hinunter Richtung Lenhausen (300 m), oberhalb des Ortes vorbei bis zum Weißen Kreuz (ca. 3,6 km).
- Vom Weißen Kreuz durch die Letzmecke hinauf zum Bauken (370 m) und weiter durch den Ort Schönholthausen (320 m) bis zum Sportplatz, nun links zur Siedlung Koltermecke und dann in den Ort Ostentrop. Danach durch die »Bermecke« hinauf über Wörden zum Sterlberg (549 m) und weiter nach Faulebuter (ca. 12,4 km).
- Nun durch Weuspert, über die Serkenroder Homert und den Brandenburg (559 m) nach Schliprütthen (ca. 5,8 km).
- Von der Kirche in Schliprütthen (430 m) über die Brachter Höhe nach Fretterspring (515 m), dann über die Galle (483 m) bis zum Hexenstein (ca. 6,5 km).
- Im weiteren Verlauf nach Fretter (320 m) zur Ruhmanns Mühle (ca. 3,8 km).
- Von dort hinauf am Larmecke-Teich vorbei und weiter zum Raizebeil (434 m), jetzt über den Mondschein und durch den Ort Weringhausen nach Bamenohl zum SGV-Wanderheim (ca. 10,8 km).
- Vom SGV-Wanderheim hinunter nach Bamenohl (237 m), durch den Ort bis vor die Siedlung »Rittberg«, dann links hinauf zum Dumberg (407 m), weiter über die Dünscheder Höhe, um den Bigger Kopf (386 m) herum und hinunter zum Ahauser Stausee (250 m). Nun durch Heggen, vorbei an Illeschlade bis zum Berggrücken »Auf dem Höchsten« (500 m) und weiter zum Punkt »Auf dem Berge« (456 m) nordöstlich von Landemert (ca. 19,1 km).
- Durch den Habbecker Berg hinunter nach Frielentrop (230 m), an der Lenne entlang und durch Lenhausen zum Ausgangspunkt an der Lennebrücke.

Der Wanderweg hat eine Länge von rund 90 km. Die Unterhaltung erfolgt durch die SGV-Abteilung Bamenohl.



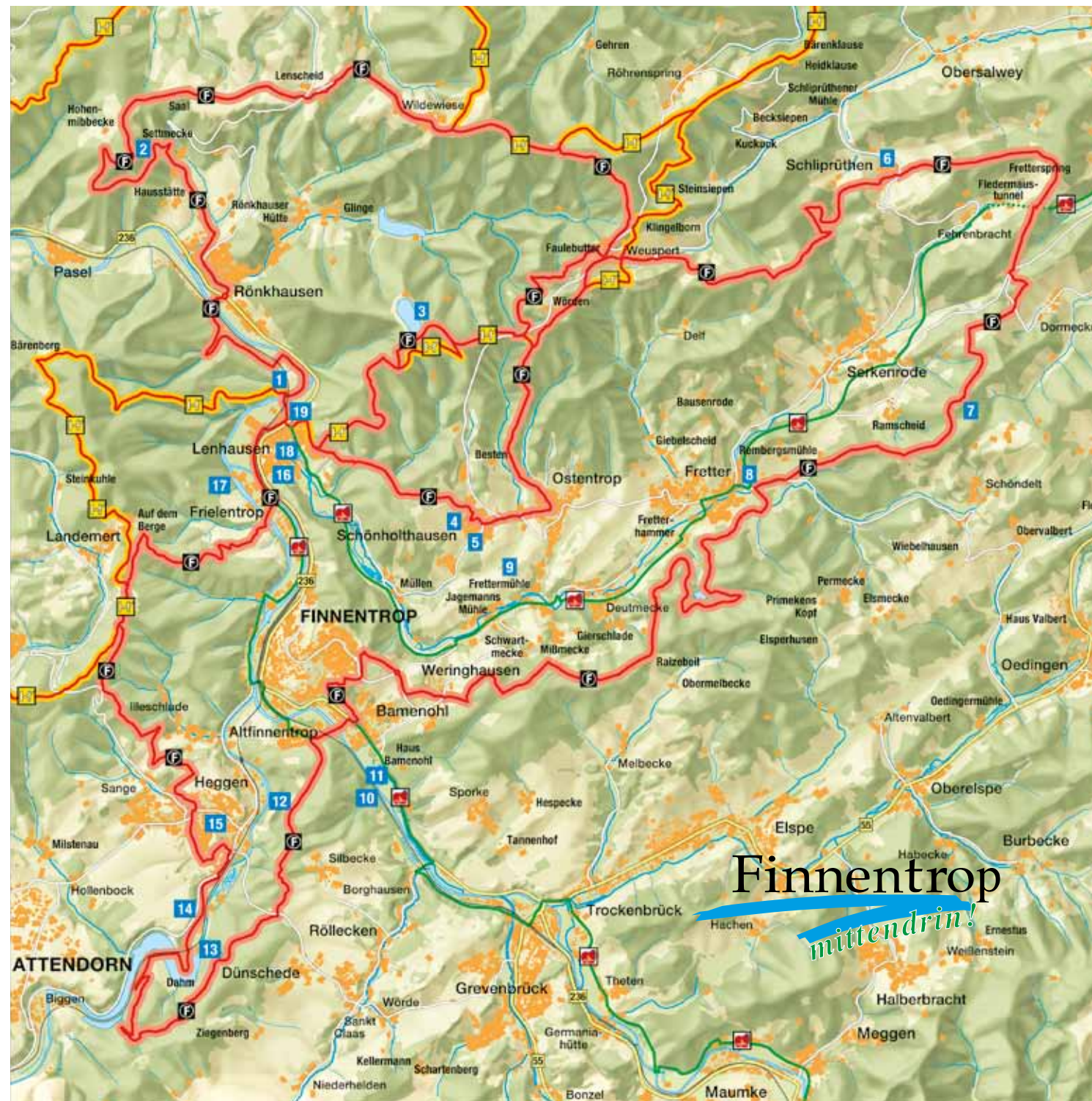


**Sehenswürdigkeiten, die am Wege liegen oder vom Rundweg aus leicht erreichbar sind:**

- 1 Angenommener Startpunkt
- 2 Drei-Kreise-Stein (OE – MK – HSK)
- 3 Oberbecken des Pumpspeicherwerkes, Rundwanderweg auf der Dammkronen mit weitreichender Aussicht
- 4 Pfarrkirche Mariä Himmelfahrt in Schönholthausen mit reicher Barockausstattung
- 5 Heimatstube in Schönholthausen, heimatkundliche Sammlung und Ausstellung
- 6 Pfarrkirche St. Georg in Schliprüthen mit Barockorgel von 1681
- 7 Hexenstein (Spukgeschichten im Fremdenverkehrsamt Finnentrop erhältlich)
- 8 Ruhrmanns Mühle in Fretter, »Knochenmühle« mit hölzernem Wasserrad und gußeisernem Stampfwerk
- 9 (nicht direkt an der Route, jedoch sehenswert) Jagemanns Mühle in Frettermühle, alte Getreidemühle, heute auch zur Stromerzeugung eingesetzt, Café Sa., So. und an Feiertagen geöffnet.
- 10 Kraftwerk Bamenohl, erbaut 1921/22 (ca. 700 m vom Rundweg entfernt)
- 11 Schloss Bamenohl, aus Wasserburg hervorgegangenes barockes Herrenhaus mit Turmanbau (ca. 600 m vom Rundweg entfernt)
- 12 Hohe-Ley-Felsen (Abstecher ca. 300 m) mit Gipfelkreuz und herrlicher Aussicht über Heggen
- 13 Kraftwerk an Ahauser Stausee, 1938 erbaut
- 14 Schloss Ahausen, ländlicher Herrnsitz, 17./18. Jh.
- 15 Pfarrkirche St. Antonius Abt in Heggen mit im Frontbau erhaltener romanischer Kapelle
- 16 Jüdische Gedenkstätte am Lehmburg in Lenhausen (ca. 600 m abseits des Weges)
- 17 Kraftwerk Frielentrop, erbaut 1927 (Abstecher ca. 700 m)
- 18 Achtermann-Pieta in der Marienkapelle am Lehmburg in Lenhausen (ca. 200 m abseits des Weges)
- 19 Schloss Lenhausen, im 17. Jh. zum Schloss ausgebaut, mit angrenzenden alten Mühlengebäude

Es wird empfohlen, vor Beginn der Tour die Wanderkarte der Gemeinde Finnentrop zu erwerben.

(Bei den 3 Schlössern ist nur eine Außenbesichtigung möglich)



Kennzeichnung des Wanderweges Routenverlauf, Länge ca. 90 km Sauerland Höhenflug Meinerzhagen oder Altena - Korbach 256 km

Planen Sie selbst die Länge und den Verlauf Ihrer Etappen und entscheiden Sie unterwegs, wo Sie einkehren oder übernachten möchten. Die nachstehend genannte Auswahl an Gasthöfen, Hütten und Herbergen mag Ihnen die Planung erleichtern. In der Umgebung liegen noch weitere Gasthöfe, die mit einem kleinen Abstecher vom Wege zu erreichen sind. Wünschen Sie hierzu weitere Informationen, wenden Sie sich bitte an die Touristinformation der Gemeinde Finnentrop. Einige Wirte sind bereit, Ihr Gepäck zu befördern oder Sie selbst vom Tagesziel abzuholen und am nächsten Morgen wieder an den Start zu bringen. Treffen Sie diesbezügliche Vereinbarungen bitte direkt mit Ihrem Gastgeber.

**57413 Finnentrop-Rönkhausen**

\*\*\* Hotel-Restaurant »Im Stillen Winkel«, Fam. Huß  
Kapellenstraße 11  
☎ (0 23 95) 9 16 90, 📠 (0 23 95) 91 69 12  
Ö: Montag-Freitag 12.00 – 13.30 Uhr (Stammessen, a la carte-Essen mittags auf Vorbestellung) u. 16.00 bis 0.00 Uhr, Samstag und an Sonn- und Feiertagen von 10.30-0.00 Uhr  
Ruhetag: Donnerstag  
(ca. 200 m abseits des Rundweges)

Gasthof - Pension „Zur Eiche“

Thecker Weg 4  
☎ (0 23 95) 21 25 93, 📠 (0 23 95) 21 27 41  
Übernachtung mit Frühstück  
Ö: täglich ab 11.00 Uhr  
Ruhetag: Dienstag  
(ca. 400 m Abstecher aus der Settmecke)

**59846 Sundern-Hagen**

Gasthof Ermes, Hohes Lenseid 1  
☎ (0 23 95) 3 40  
Ö: 9.00 – 18.00 Uhr, Ruhetag: Montag  
Frühstück und Mittagessen  
Sa. und So. Kaffee und Kuchen  
Abendessen auf Anfrage

**59846 Sundern-Wildewiese**

Landgasthof Steinberg, (Hotel, Restaurant, Café, Almhütte), Wildewiese 1  
☎ (0 23 95) 7 54, 📠 (0 23 95) 16 04 53  
Ö: täglich ab 08.00 Uhr (auf Bestellung auch Frühstück)  
„Sauerländer Wandergasthof“  
(Wildewiese ist mit 648 m die höchste Erhebung des Rundwanderweges, herrliche Fernsicht - Schomberg-Aussichtsturm)

**57413 Finnentrop-Faulebutter**

\*\* Landgasthof Rademacher, Faulebutter 2  
☎ (0 27 24) 2 15, 📠 (0 27 24) 84 91  
Ö: ab 11.00 Uhr, Sonntag ab 9.00 Uhr  
Ruhetag: Donnerstag

**57413 Finnentrop-Schönholthausen**

\*\*\* Steinhoff - Hotel & Gastronomie, Zur Schlerre 3  
(Hotel mit Wanderarrangements)  
☎ (0 27 21) 9 74 70, 📠 (0 27 21) 97 47 28  
Ö: 11.00 – 24.00 Uhr (Frühstück mit Voranmeldung)  
Mo. + Di. Küche erst ab 18.00 Uhr, vorher Vesperkarte  
Ruhetag: Mittwoch

**57413 Finnentrop-Ostentrop**

Gasthof Melcher, Dorfstraße 8  
☎ (0 27 21) 95 98 19, 📠 (0 27 21) 95 98 20  
Ö: tägl. ab 17.00 Uhr, Sa., So. u. an Feiert. auch von 11.00 – 13.00 Uhr  
Ruhetag: Dienstag